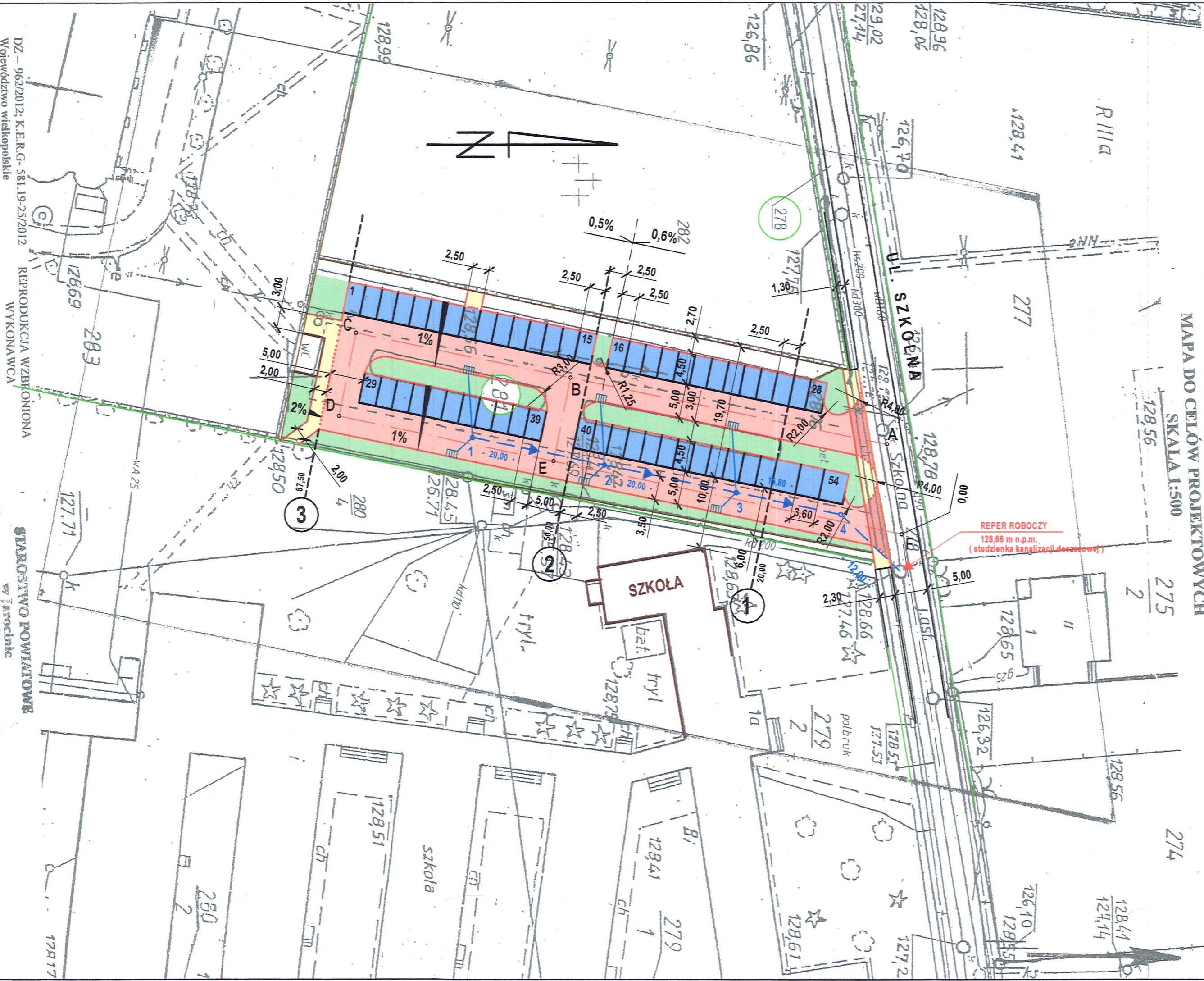


**LEGENDA**

- DROGA MANEWROWA  
- NAWIERZCHNIA Z KOSTKI BRUKOWEJ BET. GR.8cm - KOLOR SZARY
- MIEJSCA POSTOJOWE  
- Z KOSTKI BRUKOWEJ BET. GR.8cm - KOLOR SZARY
- WJAZD I WYJAZD  
- Z KOSTKI BRUKOWEJ BET. GR.8cm - KOLOR CZERWONY
- CHODNIK  
- Z KOSTKI BRUKOWEJ BET. GR.6cm - KOLOR SZARY
- ZIELEŃ -  
WARSTWA HUMUSU GR. 5 cm OBSIANA MIESZANKĄ TRAW
- KRAWĘŻNIK BETONOWY 15x30
- KRAWĘŻNIK BETONOWY 15x22 - NAJAZDOWY
- KRAWĘŻNIK BETONOWY 15x30 - OBNIŻONY
- OBRZEŻE BETONOWE 8x30
- KOLEKTOR Z RURY PP  $\phi$  300 ZE STUDZIENKAMI REWIZYJNYMI Z RUR PVC  $\phi$  400
- KRATKA ŚCIEKOWA ZE STUDZIENKĄ Z RURY BET  $\phi$  500 Z PRZYKANALIKIEM Z RURY PVC  $\phi$  160

MAPA DO CELÓW PROJEKTOWYCH  
SKALA 1:500



STAROSTA JAROCIŃSKI

NAZWA RYSUNKU		PLAN SYTUACYJNY		000328	
NAZWA OBIEKTU		<b>BUDOWA PARKINGU PRZY ULICY SZKOLNEJ W WITASZYCACH</b>			
PROJEKTANT	Ireneusz Ignaszak	NR RYSUNKU	2		
OPRACOWAŁ	Paweł Ignaszak	SKALA	1:500		
SPRAWDZIŁ	Andrzej Tomaszewski	DATA	04.2012		

DZ - 962/2012; K.E.R.G- 581.19-25/2012  
Województwo wielkopolskie  
Powiat jarociński  
Gmina Jarocin  
Obręb: Witaszyce  
Arkusze mapy: 3  
Sekcja: XVII c  
Układ współrzędnych: „lokalny” m. Witaszyce  
Układ wysokości: Kruszad 60

STAROSTWO POWIATOWE  
wy Jarocinie

Mapa aktualna na dzień 16.04.2012 r.

Wszelkie prawa do obiektu budowlanego podlegają  
wyłączeniu przez jednostki wykonawstwa  
geodezyjnego (Ustawa z dnia 17.05.1989-Prawa  
Geodezyjne i Kartograficzne z 2010 Dz. U. Nr 193  
poz. 1287

W obszarze wyznaczonym tym planem sytuacyjnym  
dokonano w formie aktu wykonania niniejszego projektu  
do zarysu sytuacyjnego w dniu 17.04.2012 r.  
I zawiadomiono pod nr 581.19-25/2012  
Projektowana infrastruktura budowlana wyrażona  
przebiegiem na budowę podlega wyłączeniu  
interwencyjnym z mocy prawa geodezyjnego  
Jarocin, dn. 17.04.2012 r.





# PRZEKRÓJ PODŁUŻNY W OSI F - D

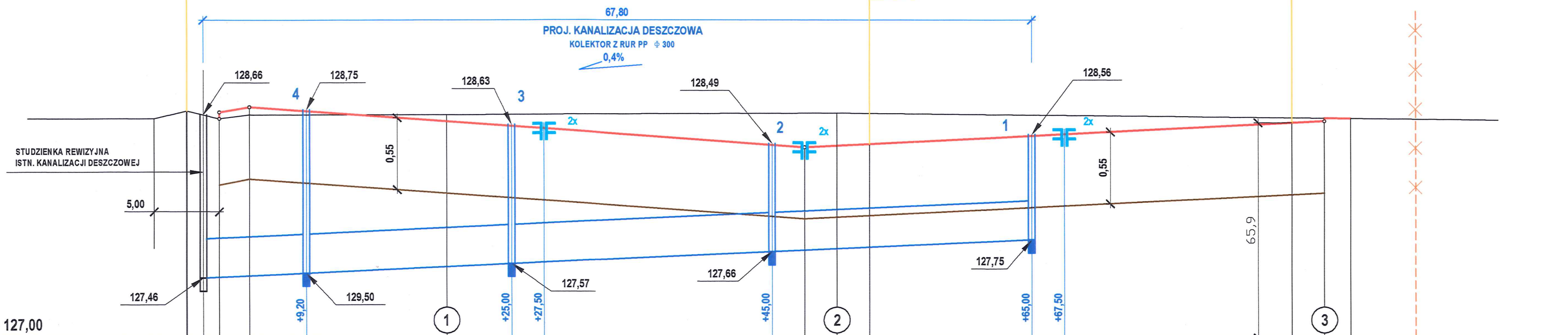
UL. SZKOLNA

DROGA MANEWRWA

DROGA MANEWRWA

## LEGENDA

- Niweleta nawierzchni
- Niweleta robót ziemnych
- Niweleta terenu
-  Studzienki ściekowe z rur bet.  $\Phi$  500 mm z przykanalikami z rur PVC  $\Phi$  160 mm
-  Studzienki rewizyjne z rur PVC  $\Phi$  400



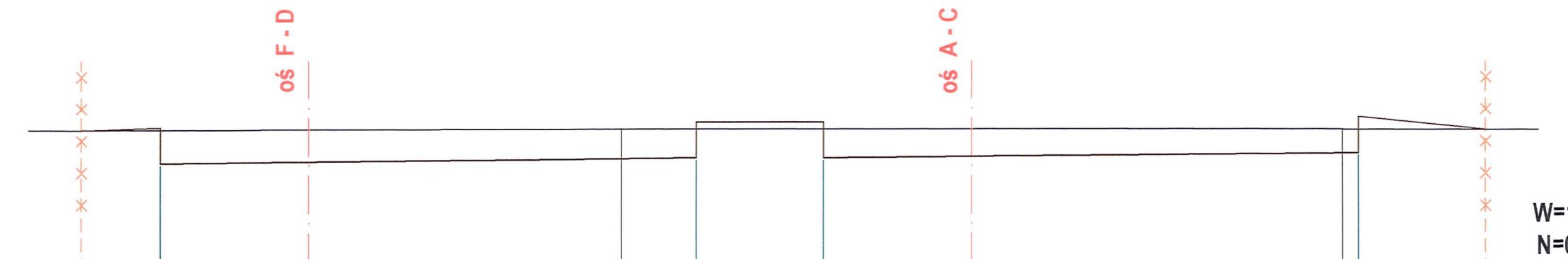
POZIOM PORÓWNAWCZY = 127,00	
RZĘDNE NIWELETY NAWIERZCHNI	128,69, 128,73, 128,77, 128,66, 128,46, 128,47, 128,48, 128,65, 128,66, 128,68, 128,68
RZĘDNE NIWELETY ROBÓT ZIEMNYCH	128,11, 128,66, 127,91, 128,46, 127,92, 128,47, 127,93, 128,48, 128,10, 128,65, 128,11, 128,68, 128,00, 128,68
SPADKI I ŁUKI PIONOWE	0,0174, 2,30, 45,00, 0,0069, 40,00, 0,0050
RZĘDNE TERENU	128,68, 128,74, 128,69, 128,71, 128,71, 128,72, 128,68, 128,68
PROSTE I ŁUKI POZIOME	F — PROSTA L = 52,50 — E — PROSTA L = 32,50 — D
ODLEGŁOŚCI OD HEKTOMETRA	00,00, 02,50, 04,80, 20,00, 47,50, 50,00, 52,50, 85,00, 87,50, 89,50, 94,50
HEKTOMETRY	0 — 1

STAROSTA JAROCIŃSKI

NAZWA RYSUNKU	PRZEKRÓJ PODŁUŻNY		000027
NAZWA OBIEKTU	BUDOWA PARKINGU PRZY ULICY SZKOLNEJ W WITASZYCACH		
PROJEKTANT	Ireneusz Ignaszak	NR RYSUNKU	3
OPRACOWAŁ	Paweł Ignaszak	SKALA	1:25/250
SPRAWDZIŁ	Andrzej Tomaszewski	DATA	04.2012



① 0+20,00

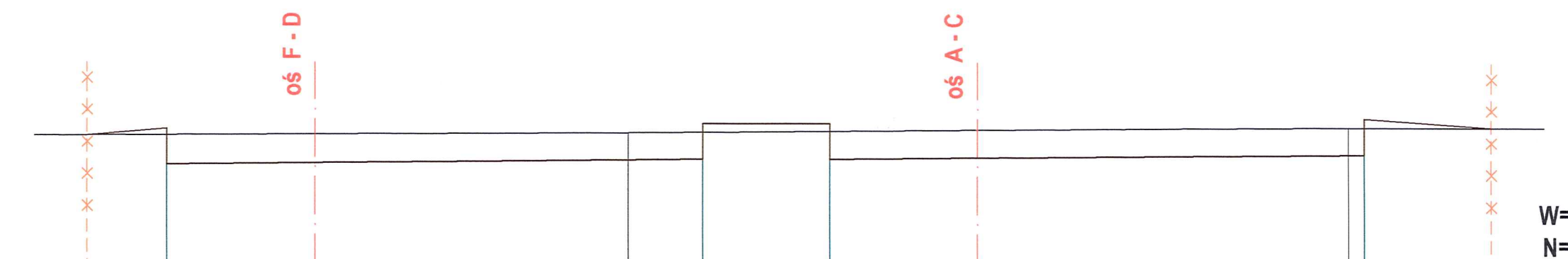


POZIOM PORÓWNAWCZY = 125,00

PROJEKTOWANE RZĘDNE	128,75	128,08	128,11	128,18	128,85	128,85	128,18	128,21	128,28	128,95
PROJEKTOWANE ODLEGŁOŚCI		2,80		7,30		2,40		2,80		7,30
ISTNIEJĄCE RZĘDNE	128,70		128,71		128,73		128,72		128,72	
ISTNIEJĄCE ODLEGŁOŚCI		4,30		5,90		6,60		7,00		2,70

W=10,9  
N=0,6

③ 0+87,50

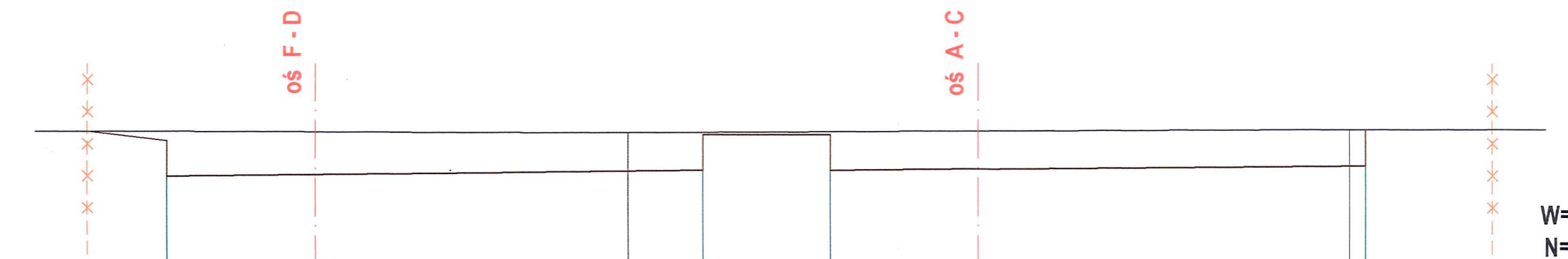


P. P. = 125,00

PROJEKTOWANE RZĘDNE	128,75	128,08	128,11	128,14	128,81	128,81	128,14	128,17	128,24	128,91
PROJEKTOWANE ODLEGŁOŚCI		2,80		7,30		2,40		2,80		7,30
ISTNIEJĄCE RZĘDNE	128,63		128,65		128,68		128,73		128,79	
ISTNIEJĄCE ODLEGŁOŚCI		4,30		5,90		6,60		7,00		2,70

W=10,6  
N=0,6

② 0+50,00



P. P. = 125,00

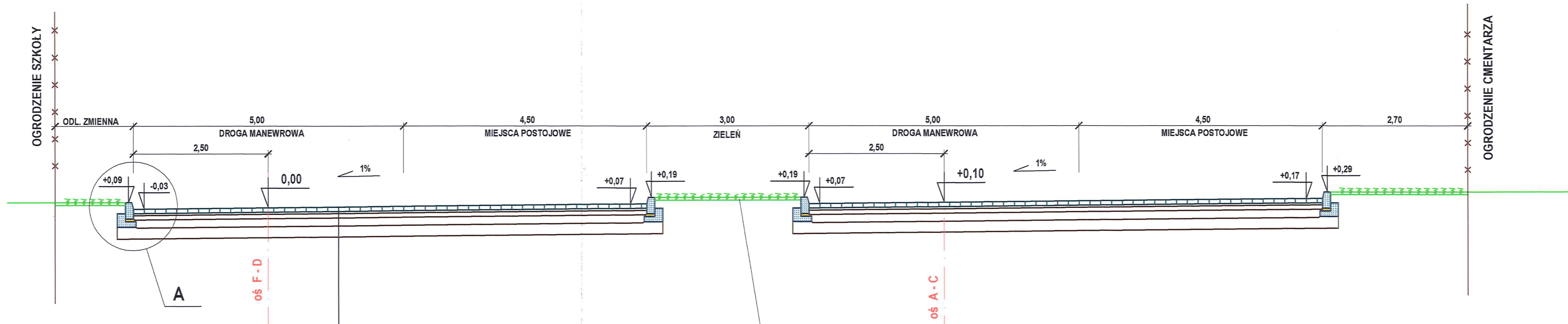
PROJEKTOWANE RZĘDNE	128,56	127,89	127,92	129,99	128,66	128,66	127,99	128,02	128,09	128,76
PROJEKTOWANE ODLEGŁOŚCI		2,80		7,30		2,40		2,80		7,30
ISTNIEJĄCE RZĘDNE	128,74		128,72		128,70		128,73		128,77	
ISTNIEJĄCE ODLEGŁOŚCI		4,30		5,90		6,60		7,00		2,70

W=15,6  
N=0,0

STAROSTA JAROCIŃSKI

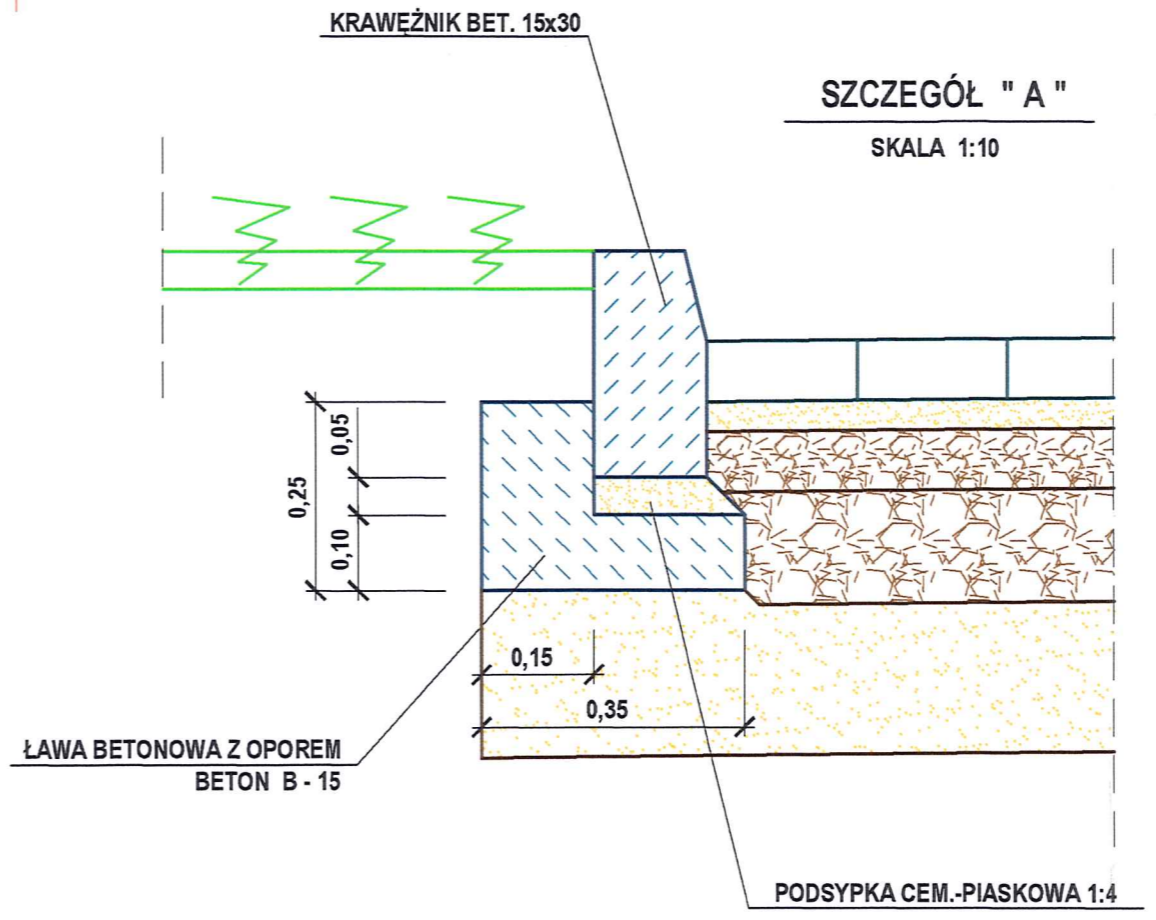
NAZWA RYSUNKU	PRZEKROJE POPRZECZNE 01 028			
NAZWA OBIEKTU	BUDOWA PARKINGU PRZY ULICY SZKOLNEJ W WITASZYCACH			
PROJEKTANT	Ireneusz Ignaszak	[Signature]	NR RYSUNKU	4
OPRACOWAŁ	Paweł Ignaszak		SKALA	1:100
SPRAWDZIŁ	Andrzej Tomaszewski		DATA	04.2012





- 8 **WARSTWA ŚCIERALNA**  
KOSTKA BRUK. BET. WIBROPRASOWANA  
typu HOLLAND - KOLORU SZAREGO
- 4 **WARSTWA PODSYPKOWA**  
PODSYPKA CEM.-PIASKOWA 1:4
- 8 **GÓRNA WARSTWA PODBUDOWY**  
KRUSZYWO ŁAMANE STABILIZOWANE  
MECHANICZNIE WG PN- S-06102
- 15 **DOLNA WARSTWA PODBUDOWY**  
KRUSZYWO ŁAMANE STABILIZOWANE  
MECHANICZNIE WG PN- S-06102
- 20 **WARSTWA ODSĄCAJĄCA**  
PIASEK ŚREDNIOZIARNISTY

WARSTWA HUMUSU GR. 5 cm  
OBSIANA MIESZANKĄ TRAW



STAROSTA JAROCIŃSKI

NAZWA RYSUNKU		PRZEKRÓJ NORMALNY 000029	
NAZWA OBIEKTU		BUDOWA PARKINGU PRZY ULICY SZKOLNEJ W WITASZYCACH	
PROJEKTANT	Ireneusz Ignaszak	NR RYSUNKU	5
OPRACOWAŁ	Paweł Ignaszak	SKALA	1:50
SPRAWDZIŁ	Andrzej Tomaszewski	DATA	04.2012